

# OCHRANA PRÍRODY A STAROSTLIVOSŤ O KRAJINU

- Vol. 3.1 -

## Územná ochrana prírody

Katedra ekológie a environmentalistiky FPV UKF v Nitre

Peter Petluš

OCHRANA PRÍRODY A STAROSTLIVOSŤ O KRAJINU

- Vol. 3.1 -

## **Územná ochrana prírody**

Katedra ekológie a environmentalistiky FPV UKF v Nitre

# Prehľad chránených území Slovenskej republiky Národné parky

Peter Petluš

## Územná ochrana prírody

---

### Tatranská národný park (TANAP)

Tatranská Štrba

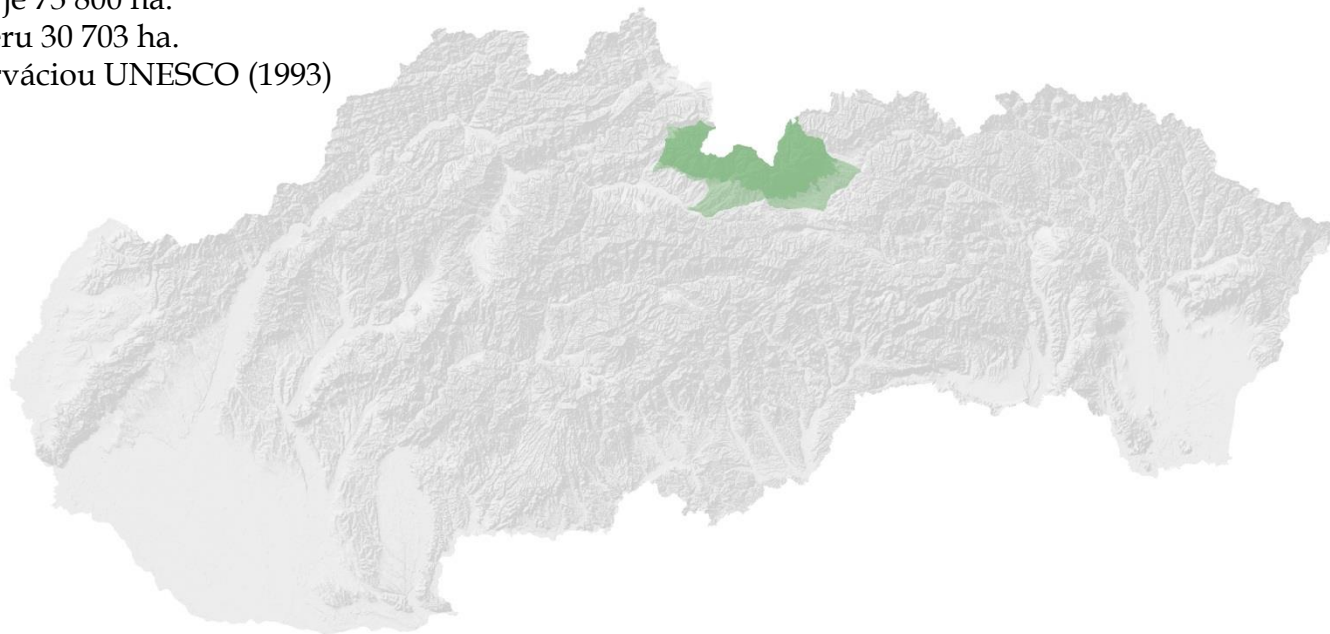
Tatry (Západné Tatry, Vysoké Tatry, Belianske Tatry)

Vyhlásený v roku 1948 (1987 pričlenené Západné Tatry)

Výmera národného parku je 73 800 ha.

Ochranné pásmo má výmeru 30 703 ha.

Tatry sú Biosferickou rezerváciou UNESCO (1993)





*Pohľad na TANAP z Andrejcovej v NAPANT, 2011*

## Územná ochrana prírody

---

# Pieninský národný park (PIENAP)

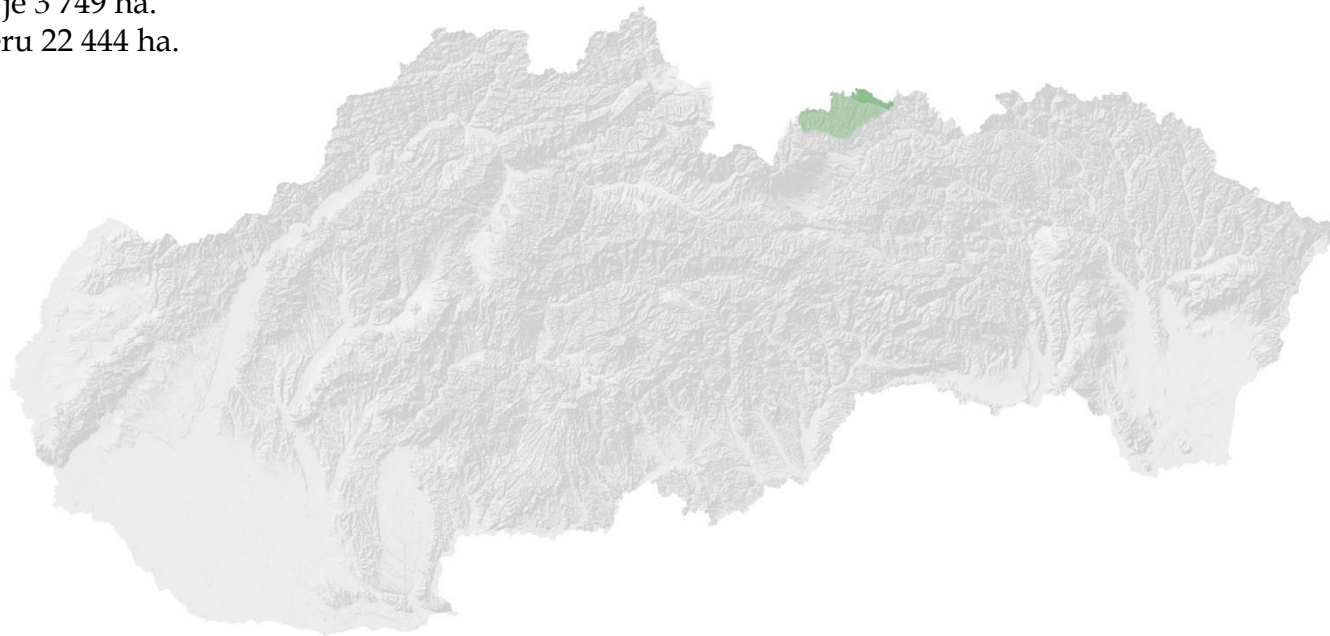
Červený Kláštor

Spišská Magura, Pieniny (Zamagurie)

Vyhlásený v roku 1967

Výmera národného parku je 3 749 ha.

Ochranné pásmo má výmeru 22 444 ha.





*Pieninský národný park, 2014*

## Územná ochrana prírody

---

# Národný park Nízke Tatry

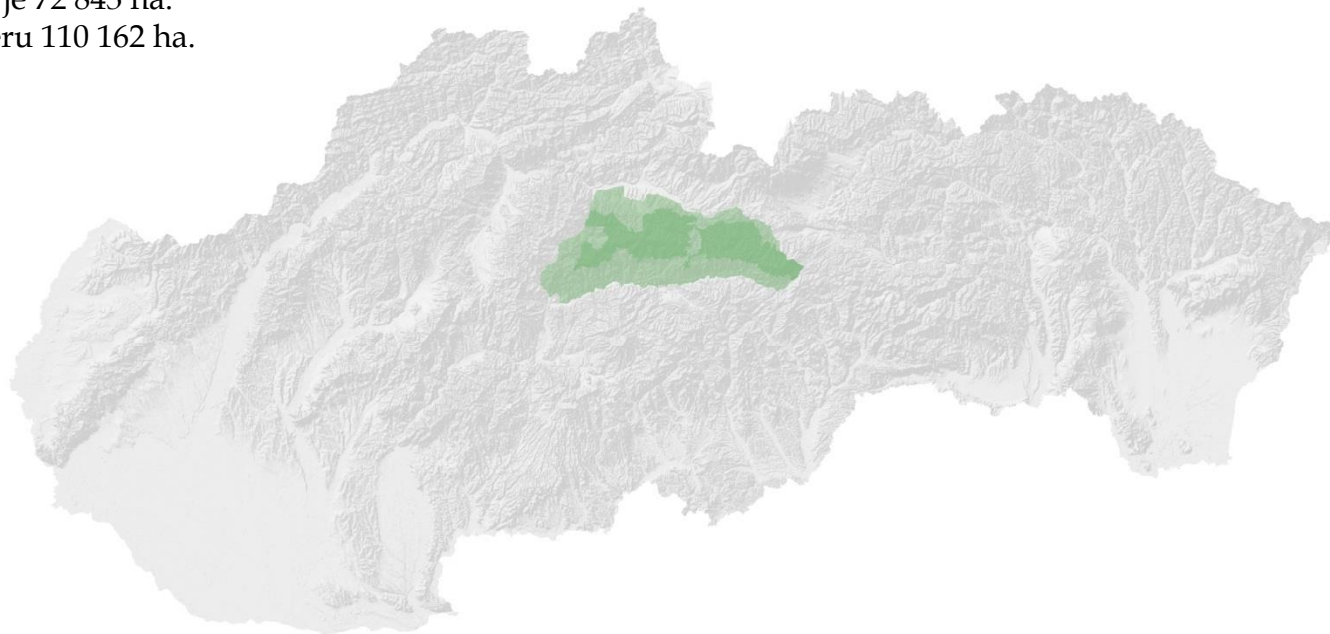
Banská Bystrica

Nízke Tatry (Ďumbierske Tatry, Kráľovoľské Tatry), Starohorské vrchy

Vyhlásený v roku 1978

Výmera národného parku je 72 843 ha.

Ochranné pásmo má výmeru 110 162 ha.





*Hlavný hrebeň Nízkych Tatier. V pozadí Západné a Vysoké Tatry, 2014*



## Územná ochrana prírody

---

# Národný park Slovenský raj

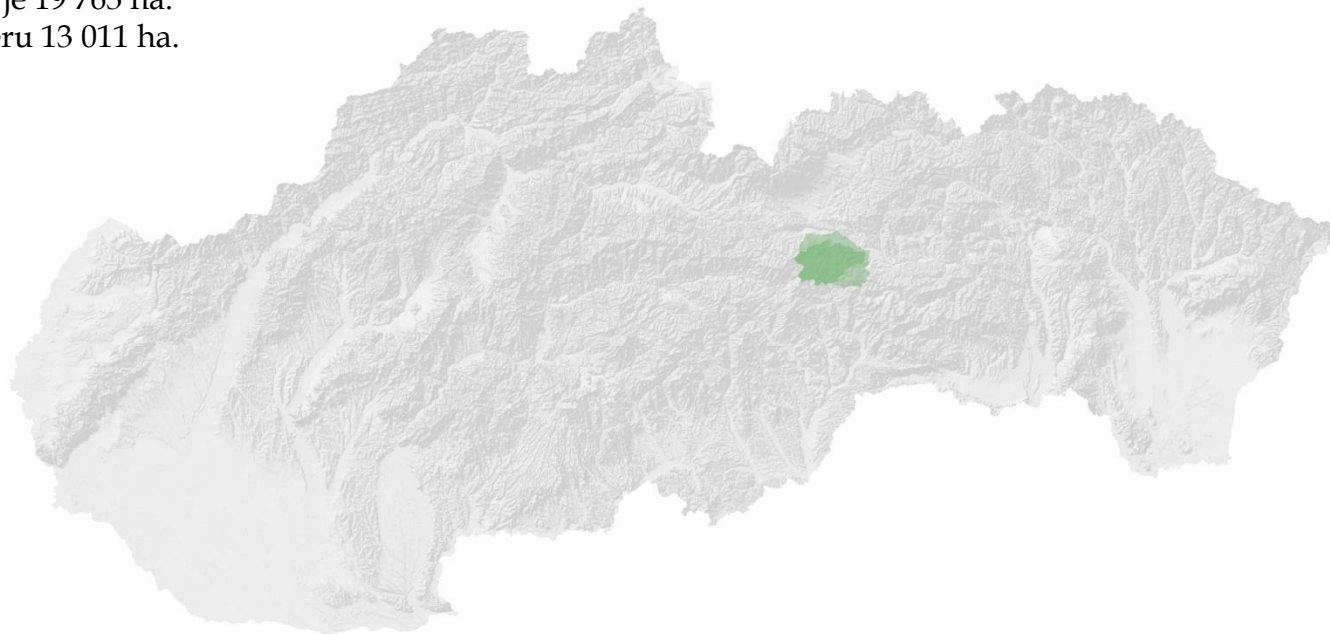
Spišská Nová Ves

Slovenský raj

Vyhlásený v roku 1988 (od 1964 ako CHKO)

Výmera národného parku je 19 763 ha.

Ochranné pásmo má výmeru 13 011 ha.





*Spišské Tomášovce, severná časť NP Slovenský raj, 2014*

## Územná ochrana prírody

---

# Národný park Malá Fatra

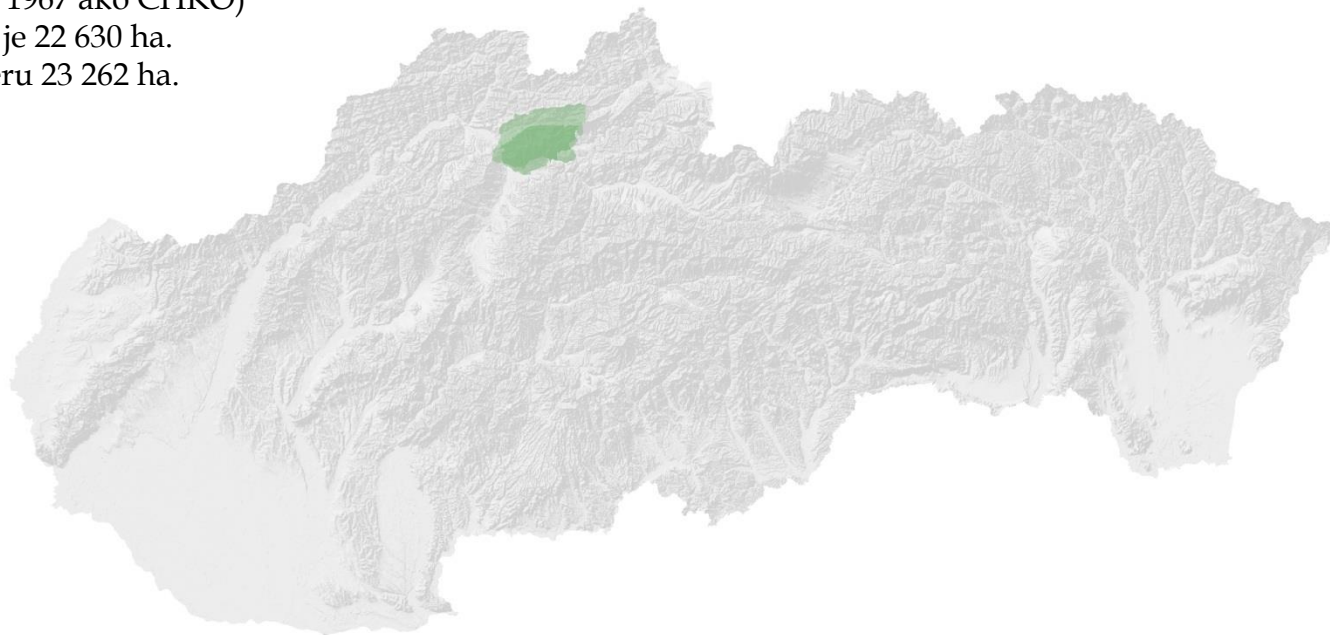
Varín

podcelok Krivánska Fatra (súčasť Malej Fatry) OP zasahuje do Šípskej Fatry (súčasť Veľkej Fatry), Oravskej Magury, kysuckej vrchoviny

Vyhlásený v roku 1988 (od 1967 ako CHKO)

Výmera národného parku je 22 630 ha.

Ochranné pásmo má výmeru 23 262 ha.





*NPR Chleb v Malej Fatre, 2014*

## Územná ochrana prírody

---

# Národný park Muránska planina

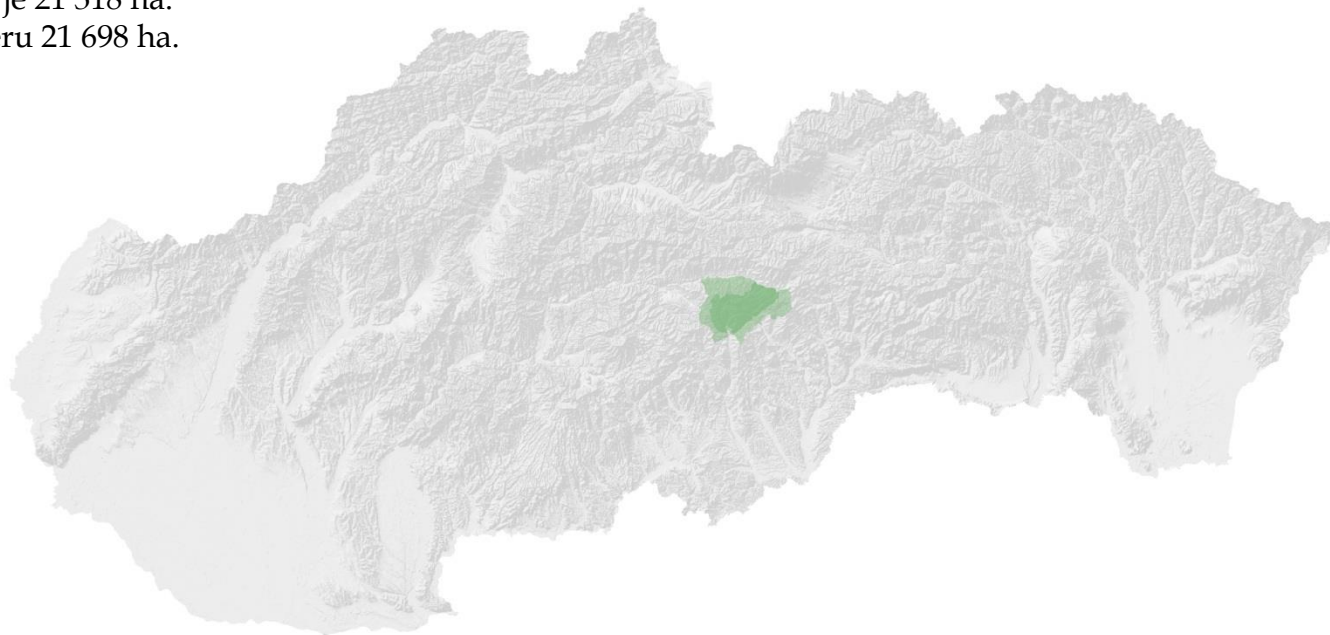
Revúca

Muránska planina, Veporské vrchy, Horehronské podolie, OP zasahuje do Stolických vrchov.

Vyhlásený v roku 1997 (od 1976 ako CHKO)

Výmera národného parku je 21 318 ha.

Ochranné pásmo má výmeru 21 698 ha.





*Stádo norika muránskeho v NP Muránska planina, Živčák, 2009*

## Územná ochrana prírody

---

### Národný park Poloniny

Snina (informačné stredisko v Novej Sedlici)

#### Bukovské vrchy

Vyhlásený v roku 1997 (od 1977 ako CHKO)

Výmera národného parku je 29 805 ha.

Ochranné pásmo má výmeru 10 973 ha.

Od roku 1993 je súčasťou Biosferickej rezervácie

UNESCO Východné Karpaty

Od roku 2010 sú vybrané NPR súčasťou

Svetového kultúrneho a prírodného

dedičstva UNESCO ako

Karpatské jedľovo-bukové

pralesy





*Pohľad na časť NP Poloniny, Živčák, 2009*



## Územná ochrana prírody

---

# Národný park Veľká Fatra

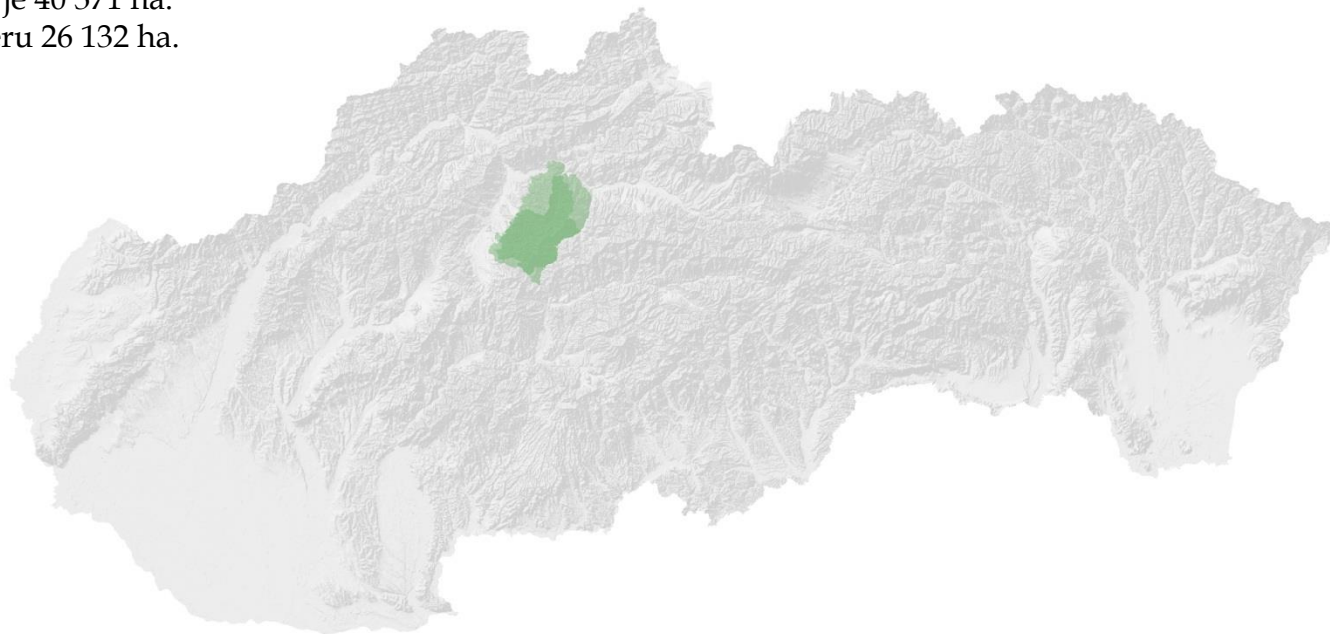
Vrútky

Veľká Fatra, Turčianska kotlina

Vyhlásený v roku 2002 (od 1971 ako CHKO)

Výmera národného parku je 40 371 ha.

Ochranné pásmo má výmeru 26 132 ha.





*Hlavný hrebeň Veľkej Fatry, 2007*

## Územná ochrana prírody

# Národný park Slovenský kras

Brzotín

Slovenský kras, Rožňavská kotlina, Košická kotlina

Vyhlásený v roku 2002 (od 1973 ako CHKO)

Výmera národného parku je 34 611 ha.

Ochranné pásmo má výmeru 11 741 ha.

Od roku 1977 je súčasťou Biosferickej rezervácie

UNESCO Slovenský kras

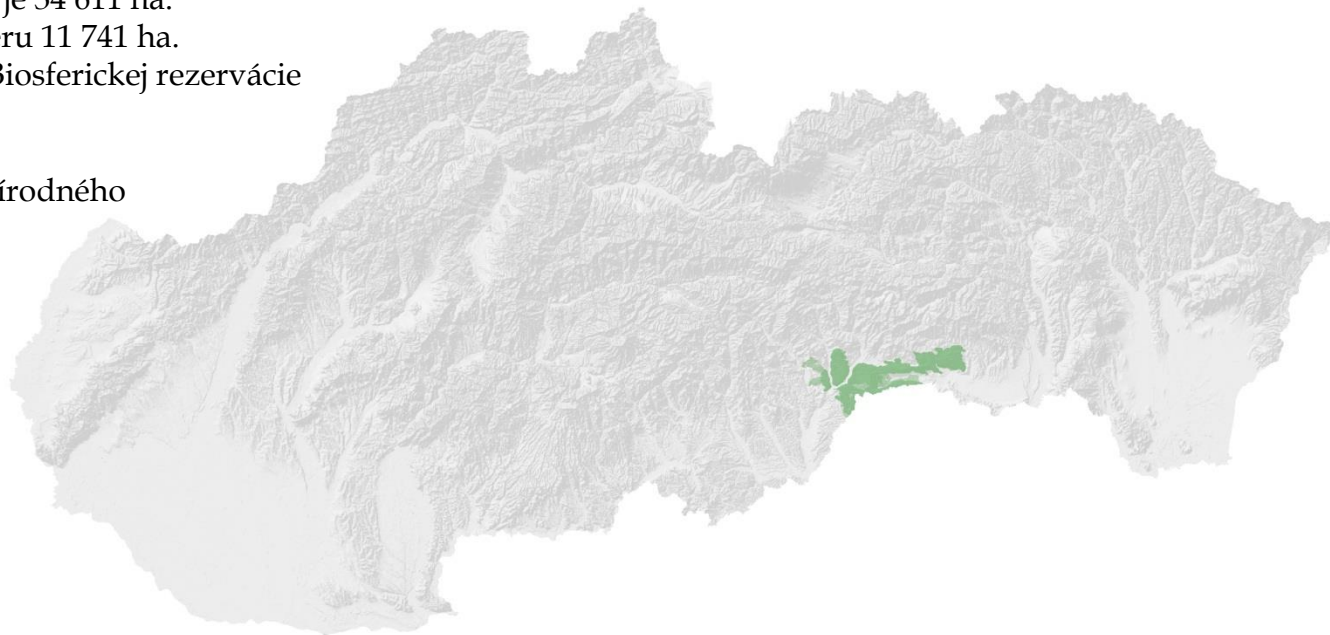
Od roku 1995 je súčasťou

Svetového kultúrneho a prírodného

dedičstva UNESCO ako

Jaskyne slovenského krasu

a Aggteleki krasu





*Silická planina v NP Slovenský kras, 2014*

OCHRANA PRÍRODY A STAROSTLIVOSŤ O KRAJINU

- Vol. 3.1 -

## **Územná ochrana prírody**

Katedra ekológie a environmentalistiky FPV UKF v Nitre

# Prehľad chránených území Slovenskej republiky Chránené krajinné oblasti

Peter Petluš

## Územná ochrana prírody

---

# Chránená krajinná oblasť Záhorie

Malacky

Záhorská nížina

Vyhlášená v roku 1988

Výmera CHKO je 27 522 ha.



## Chránená krajinná oblasť Malé Karpaty

Modra

Malé Karpaty

Vyhlásená v roku 1976

Výmera CHKO je 64 610 ha.



## Územná ochrana prírody

---

# Chránená krajinná oblasť Dunajské luhy

Dunajská Streda

Podunajská rovina (niva Dunaja)

Vyhlásená v roku 1998

Výmera CHKO je 12 284 ha.





## Chránená krajinná oblasť Biele Karpaty

Nemšová

Biele Karpaty

Vyhlásená v roku 1979

Výmera CHKO je 43 519 ha.



## Územná ochrana prírody

---

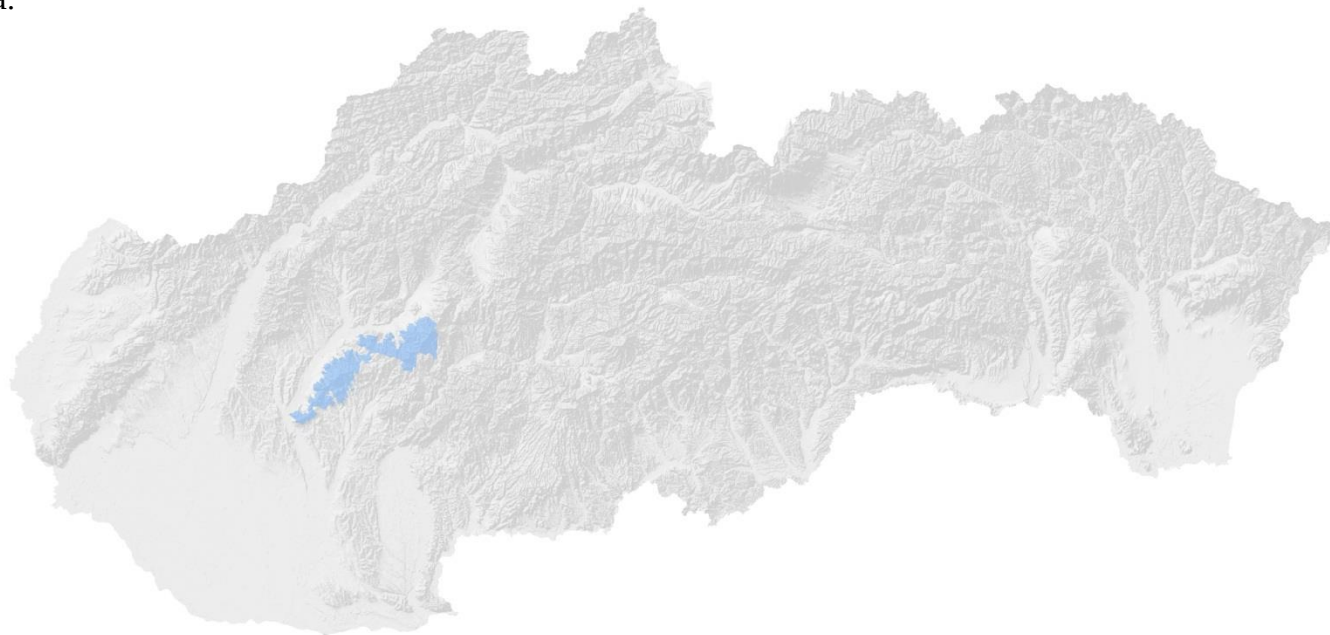
# Chránená krajinná oblasť Ponitrie

Nitra

Tribeč, Vtáčnik

Vyhlásená v roku 1985

Výmera CHKO je 37 665 ha.



## Územná ochrana prírody

---

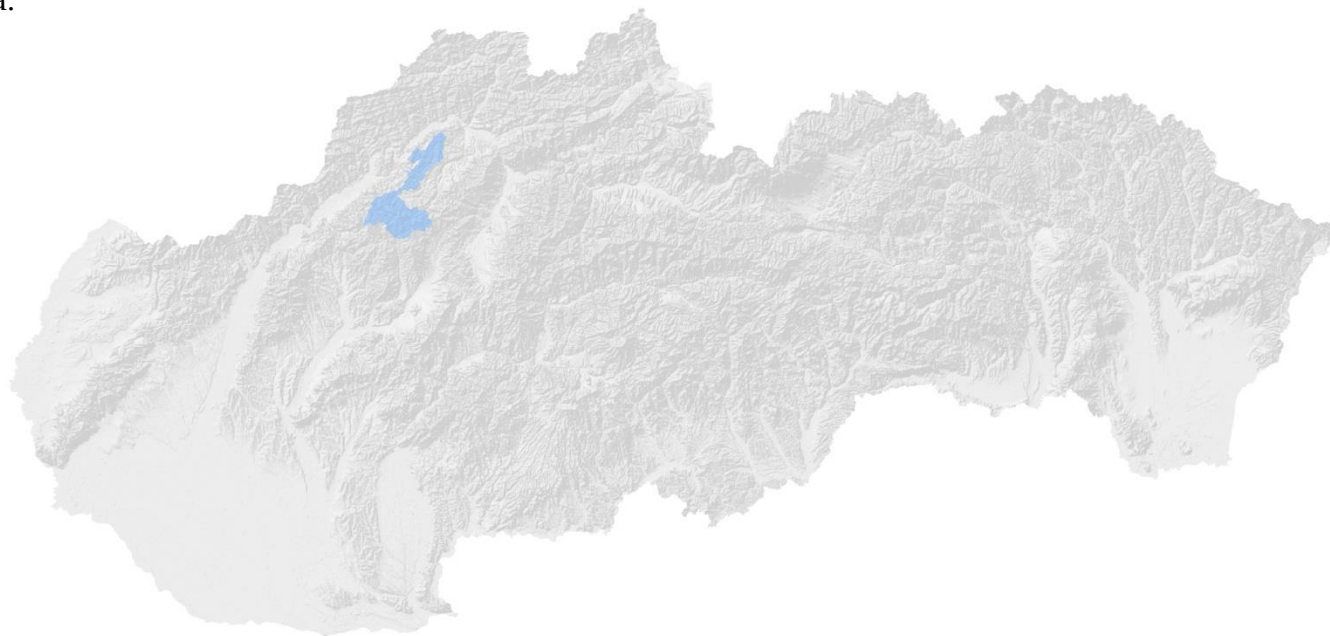
# Chránená krajinná oblasť Strážovské vrchy

Považská Bystrica

Strážovské vrchy, Súľovské vrchy

Vyhlásená v roku 1989

Výmera CHKO je 30 978 ha.



## Územná ochrana prírody

---

### Chránená krajinná oblasť Kysuce

Čadca

flyšové pohoria Javorníky, Turzovská vrchovina, Moravsko-Sliezke Beskydy (západná časť), Kysucké Beskydy, Kysucká vrchovina, Oravské Beskydy (východná časť)

Vyhlásená v roku 1984

Výmera CHKO je 65 462 ha.



## Územná ochrana prírody

---

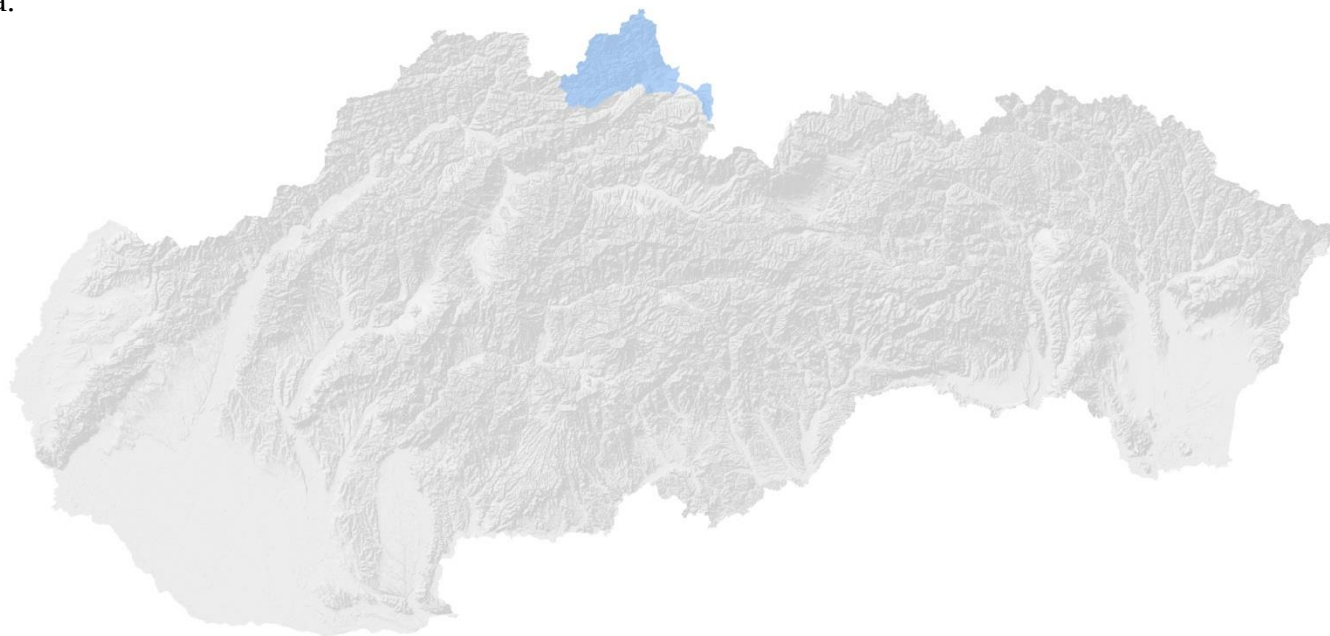
# Chránená krajinná oblasť Horná Orava

Námestovo

Oravské Beskydy, Oravská kotlina, Oravská Magura

Vyhlásená v roku 1949

Výmera CHKO je 58 738 ha.



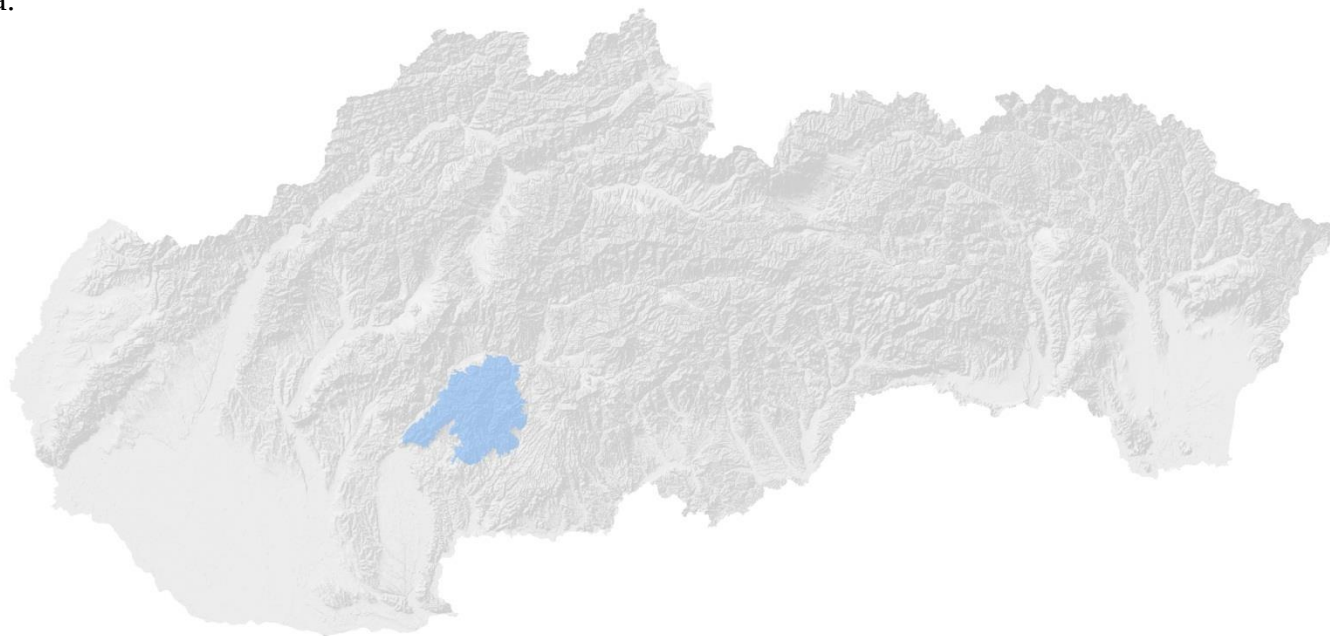
## Chránená krajinná oblasť Štiavnické vrchy

Banská Štiavnica

Štiavnické vrchy

Vyhlásená v roku 1979

Výmera CHKO je 77 630 ha.



## Územná ochrana prírody

---

### Chránená krajinná oblasť Poľana

Zvolen

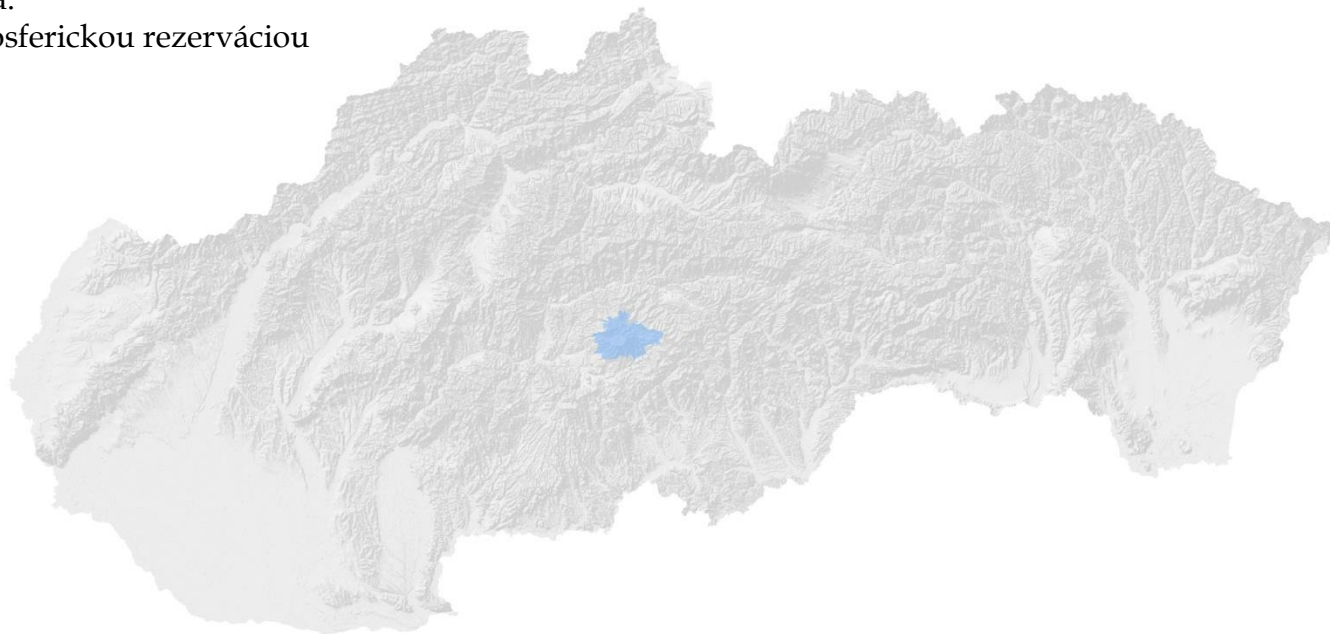
Poľana

Vyhlásená v roku 1981

Výmera CHKO je 20 360 ha.

Od roku 1990 je Poľana Biosferickou rezerváciou

UNESCO



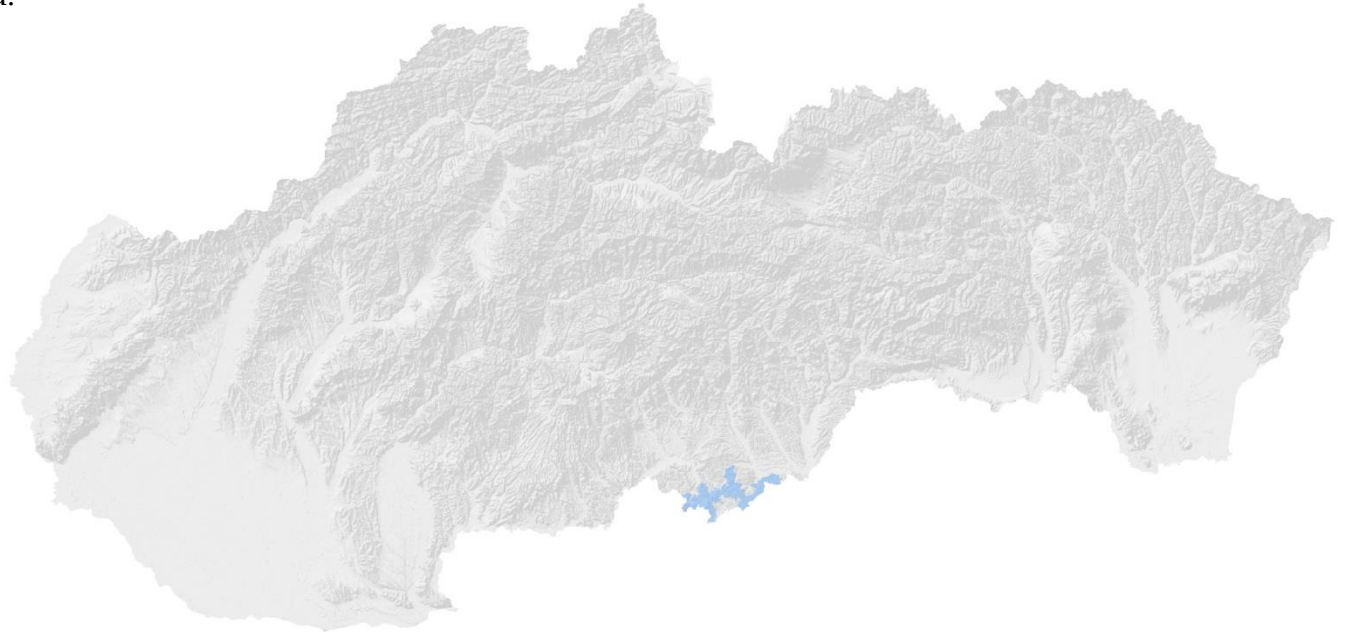
## Chránená krajinná oblasť Cerová vrchovina

Rimavská Sobota

Cerová vrchovina

Vyhlásená v roku 1989

Výmera CHKO je 16 771 ha.





## Chránená krajinná oblasť Východné Karpaty

Medzilaborce

Laborecká vrchovina súčasť Nízkych Beskýd

Vyhlásená v roku 1977 (od roku 1997 ako samostatná CHKO)

Výmera CHKO je 25 307 ha.

Od roku 1993 sú Východné Karpaty Biosferickou rezerváciou UNESCO



## Chránená krajinná oblasť Vihorlat

Michalovce

Vihorlat

Vyhlásená v roku 1974

Výmera CHKO je 17 485 ha.



## Územná ochrana prírody

---

# Chránená krajinná oblasť Latorica

Trebišov

Východoslovenská rovina, Zemplínske vrchy

Vyhlásená v roku 1990

Výmera CHKO je 23 189 ha.

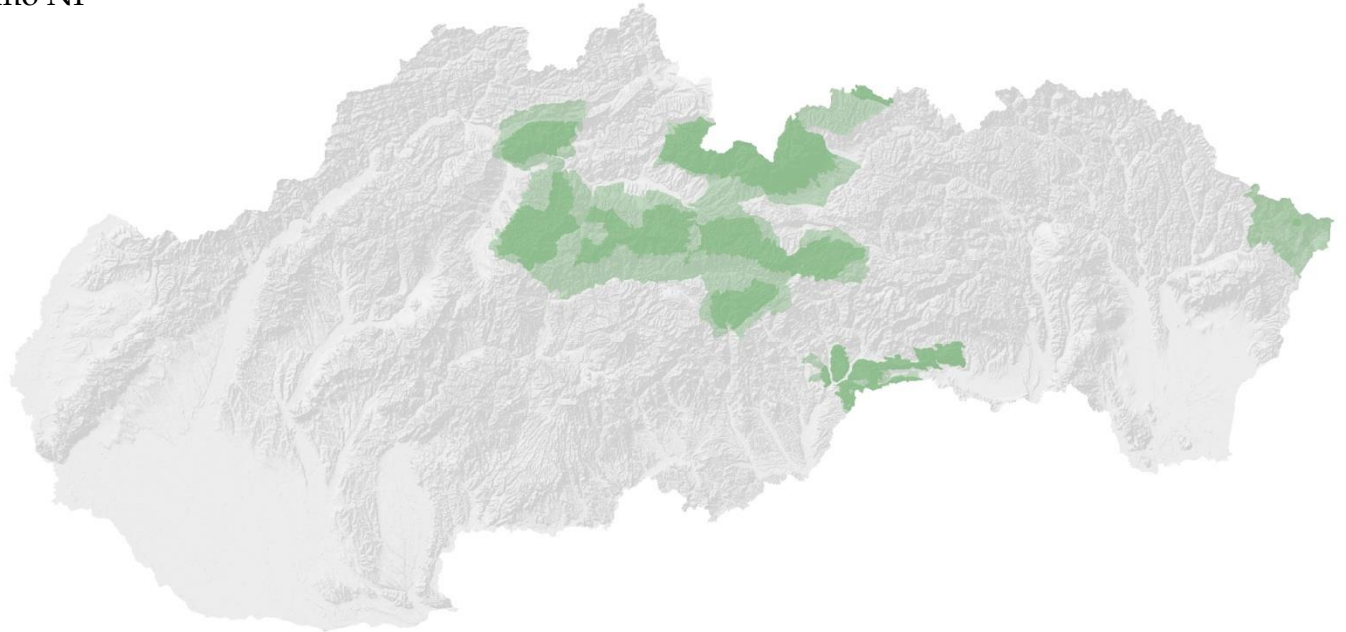


## Národné parky Slovenska

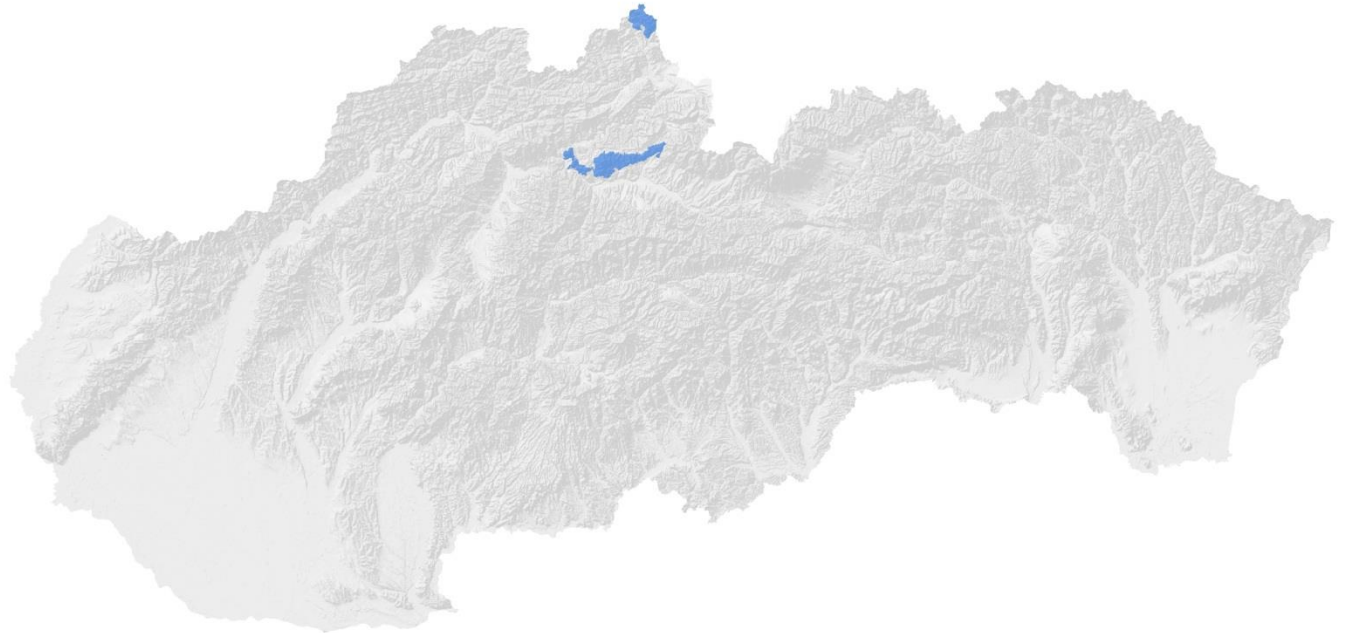
318 890 ha

270 126 ha je ochranné pásmo NP

Spolu 589 016 ha

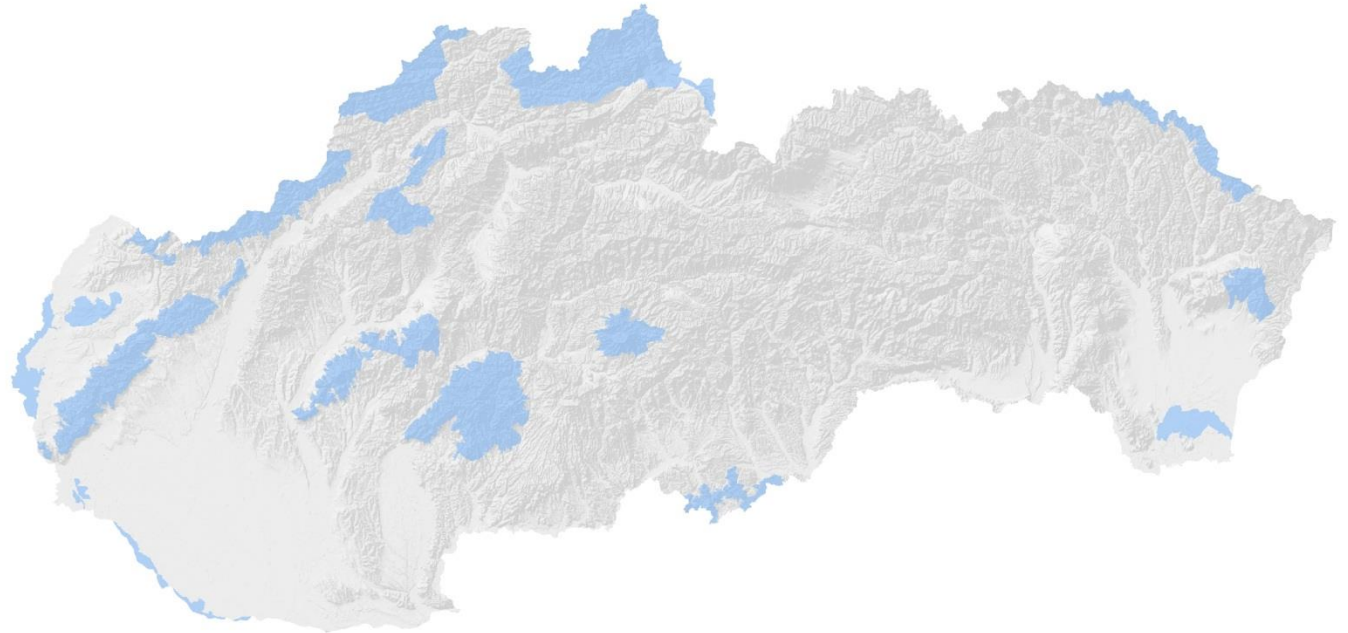


## Navrhované národné parky Slovenska

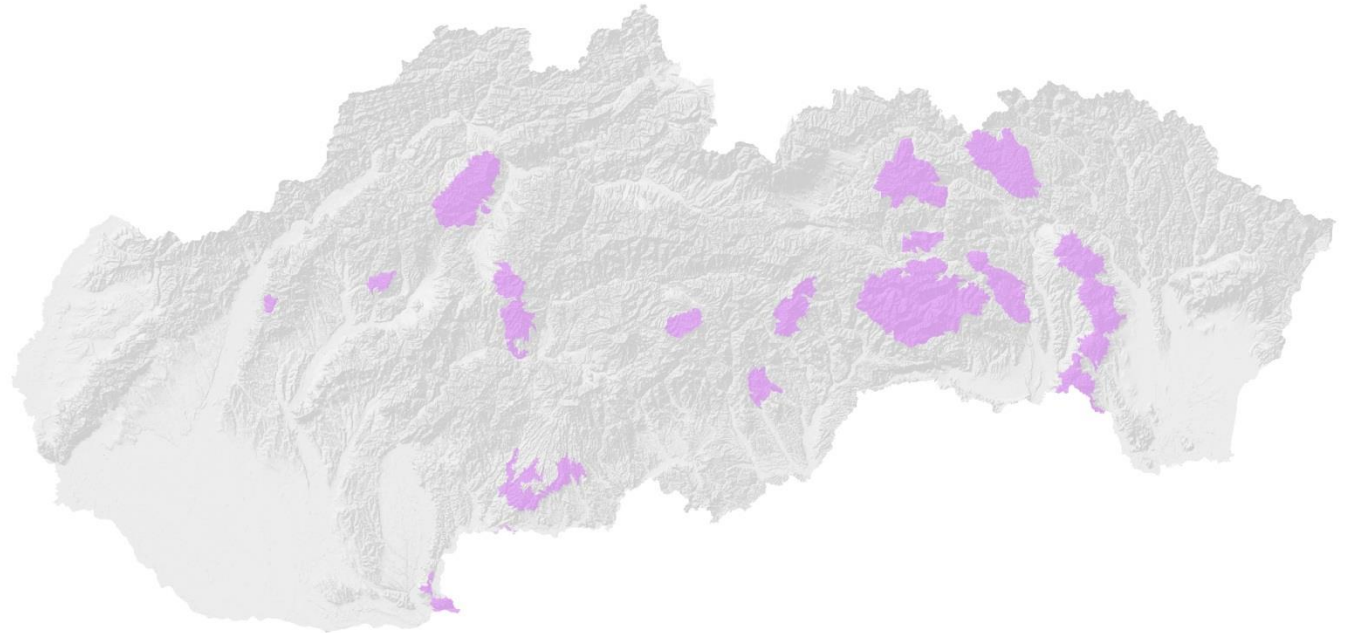


## Chránené krajinné oblasti Slovenska

521 520 ha



## Navrhované chránené krajinné oblasti Slovenska



## Veľkoplošné chránené územia Slovenska (spolu)

1 110 536 ha



# Hotovo

s použitím internetu a publikácií:

AMBRÓZ, L., A KOL, 2009: Národné parky Slovenska.

Dajama. Bratislava, 128 s. ISBN 978-80-89226-64-1

AMBRÓZ, L., A KOL, 2009: Chránené krajinné oblasti Slovenska.

Dajama. Bratislava, 128 s. ISBN 978-80-89226-66-5

[www.sopsr.sk](http://www.sopsr.sk)

[www.enviroportal.sk](http://www.enviroportal.sk)

foto: okrem s.14 a 16 Peter Petluš